

Instituto do Meio Ambiente de Alagoas - IMA/AL

Protocolo Eletrônico

Comprovante de Protocolo

Processo

Número do Processo: 2025.14082818473.AUT.IMA

Solicitação: Autorização

Interessado

Nome: COMPANHIA DE DESENVOLVIMENTO DOS VALES DO SAO FRANCISCO E DO PARNAIBA

CPF/CNPJ: 00399857001521

Documentos protocolados

Tipo de Documento	Tamanho
Requerimento conforme padrão IMA/AL, devidamente preenchido indicando as informações e contendo assinatura do interessado (responsável legal) OU procurador, se couber;	0.23MB
Documento de Arrecadação de Receita – DAR em razão do procedimento de licenciamento ambiental;	0.03MB
Cópia do comprovante de pagamento do DAR em razão do procedimento de licenciamento ambiental;	0.63MB
Publicação de súmula do pedido de licenciamento (ou autorização) em Jornal de Circulação Regional, conforme modelo IMA, do ano vigente;	0.97MB
Publicação de súmula do pedido de licenciamento (ou autorização) no Diário Oficial do Estado, conforme modelo IMA, do ano vigente;	4.99MB
Cópia do RG / CPF / Comprovante de residência do responsável legal (em caso de pessoa física);	0.33MB
Cópia do Cadastro Nacional da Pessoa Jurídica (CNPJ) (em caso de pessoa jurídica);	0.09MB
Cópia da Ata da eleição de última diretoria quando se tratar de Sociedade; OU do Contrato Social registrado quando se tratar de Sociedade de Quotas de responsabilidade Limitada; OU Requerimento de Empresário Individual (em caso de pessoa jurídica);	0.01MB
Procuração, estabelecendo poderes específicos para representação do interessado junto ao órgão ambiental, se couber;	0.61MB
Documento que comprove a propriedade ou posse do imóvel: Cópia da Transcrição ou Matrícula do Cartório de Registro de Imóveis ou Contrato de Locação ou Documento de Compra e Venda;	0.44MB
Cópia da Licença Ambiental a vencer ou referente a fase anterior (AUT, LP, LI, LO);	0.44MB
Cópia da Certidão de uso e ocupação do solo emitido pelo poder municipal local ou Alvará de Localização ou Funcionamento (válidos), declarando que o local e o tipo de empreendimento ou atividade estão em conformidade com a legislação aplicável ao uso e ocupação do solo, nos termos da Resolução CONAMA nº. 237/97, art. 10, §1º;	0.29MB
Cópia da Anuência/Declaração do proprietário e/ou superficiário do imóvel, conjuntamente com documentos comprobatórios que vinculem a posse do imóvel ao respectivo proprietário e/ou superficiário (CPF, RG, CNPJ, documento do imóvel), no caso de atividades em área de terceiros (propriedade urbana e/ou rural). Ex: drenagem de águas pluviais em terreno de terceiros, mineração, etc...;	0.45MB
Relatório Técnico comprovando com evidências o efetivo cumprimento das exigências e condicionantes estabelecidos na Autorização e/ou Licença Ambiental a vencer ou da fase anterior (AUT, LP, LI, LO). Nos casos de renovação e prorrogação devem ser acompanhados de relatório fotográfico e de declaração de que não houve ampliação e/ou modificação do empreendimento;	0.45MB
Cronograma de Instalação da Atividade/empreendimento;	0.64MB
Estudo Ambiental conforme tipologia e parâmetro indicado no Anexo I da Resolução CEPRAM 10/2018 e/ou Resoluções de LAS específicas e/ou Resoluções CONAMA específicas. O estudo ambiental deve atender os Termos de Referência previstos na supracitada resolução, devendo ser assinado pela equipe técnica responsável por sua elaboração e com a devida Anotação de Responsabilidade Técnica (ART) do(s) profissional(ais) habilitado(s) para elaboração dos diagnósticos do meio físico, biótico e sócioeconômico;	0.46MB
Projetos executivos e memoriais descritivos (arquitetura, hidrosanitário, sistemas de emissão atmosférica, sistemas de drenagem oleosa, armazenamento de resíduos sólidos, dentre outros), com a devida Anotação de Responsabilidade Técnica (ART) do(s) profissional(ais) habilitado(s);	31.98MB

**Tipo de Documento****Tamanho**

Plano de Gerenciamento de Resíduos de Construção Civil - PGRCC com a devida Anotação de Responsabilidade Técnica (ART) do(s) profissional(ais) habilitado(s), para os casos previstos na Resolução CONAMA 307/2002, se couber;

0.8MB

Georreferenciamento da atividade/empreendimento em arquivo digital no formato Keyhole Markup Language (KML); em atendimento a Instrução Normativa 03, de 27 de abril de 2016. (Empreendimentos ou atividades com área inferior a 1.500 m² estarão isentos de fornecer o arquivo digital)

**Requerente**

Armínio Artur de Carvalho

CPF: 78048036487

**Funcionário**

José Jonas de Lima Melo

CPF: 11351248413

Protocolado em 13/08/2025 às 11:20

*Para conferir a autenticidade, acesse [licenciamento.ima.al.gov.br](http://licenciamento.ima.al.gov.br) e informe o número do processo 2025.14082818473.AUT.IMA*



**ESTADO DE ALAGOAS**  
**PREFEITURA DE COITÉ DO NÓIA**

**DECLARAÇÃO**

O Município de Coité do Nóia-AL, CNPJ nº 12.198.719/0001-68, DECLARA para os devidos fins que abriu processo de licenciamento para implantação da obra:

PAVIMENTAÇÃO ASFÁLTICA DO TRECHO QUE COMPREENDE A ESTRADA QUE DÁ ACESSO AO POVOADO MUMBUCA, LOCALIZADO NO MUNICÍPIO DE COITÉ DO NÓIA, NO ESTADO DE ALAGOAS

Bem como da jazida mineral que será utilizada para extração de material para aterro a ser realizado na mesma obra.

Em anexo seguem os requerimentos e devidos protocolos junto ao Instituto do Meio Ambiente de Alagoas - IMA/AL.

Jazida - ID: 54123

Implantação da Pavimentação - ID: 54125

Por ser a expressão da verdade, firmo a presente no exercício do cargo.

Coité do Nóia-AL, 18 de outubro de 2024.

**BUENO HIGINO DE  
SOUZA  
SILVA:04569810470**

Assinado de forma digital  
por BUENO HIGINO DE  
SOUZA SILVA:04569810470

Bueno Higino de Souza Silva  
Prefeito

Conforme a Lei Estadual nº 6.787, de 22 de dezembro de 2006, com alterações da Lei Estadual nº 7.226 de 29 de dezembro de 2010, Lei nº 7.625, de 26 de maio de 2014 e Lei nº 7.705 de 29 de julho de 2015, o Instituto de Meio Ambiente de Alagoas – IMA terá um prazo máximo de 3 (três) meses a contar do ato de protocolar o requerimento até seu deferimento ou indeferimento, ressalvados os casos em que houver EIA/RIMA ou audiência pública, quando o prazo será de até 12 (doze) meses ou quando ocorrer o envio de uma Intimação quando o prazo será acrescido do que estará descrito no referido documento.

## IDENTIFICAÇÃO DO REQUERENTE

**Nome do Requerente**

GABRIEL DIONIZIO SILVA

**CPF ou CNPJ**

107.789.014-16

**E-mail**

gabrielcionizio1@gmail.com

**Telefone**

(82) 98182-8716

## ENDEREÇO PARA CORRESPONDÊNCIA

**Nome do Responsável**

GABRIEL DIONIZIO SILVA

**Telefone para Contato**

(82) 98182-8716

**Endereço**

PRAÇA ANTONIO PEDRO DE ALBUQUERQUE

**Número**

SN

**Complemento**

SETOR DE ENGENHARIA

**Bairro**

CENTRO

**Município/UF**

Coité do Nóia/Alagoas

**CEP**

57325-000

## OBJETO DA SOLICITAÇÃO

**CPF/CNPJ**

12.198.719/0001-68

**Nome**

MUNICIPIO DE COITE DO NOIA

**Endereço**

PC ANTONIO PEDRO DE ALBUQUERQUE

**Número**

20

**Complemento****Bairro**

CENTRO

**Município/UF**

Coité do Nóia / Alagoas

**CEP**

57325-000

**Coordenadas Geográficas (SIRGAS 2000)**

Latitude: -9.606075105779322 / Longitude:  
-36.57211214997916

## Informações Básicas para Enquadramento

Atividade: 12.09.00 - Pavimentação de Ruas e Rodovias

Parâmetro Técnico: Não Possui

Potencial Degradador: até 10 km

Porte: Único

## Características da Solicitação

PAVIMENTAÇÃO ASFÁLTICA DO TRECHO QUE COMPREENDE A ESTRADA QUE DÁ ACESSO AO POVOADO MUMBUCA, LOCALIZADO NO MUNICÍPIO DE COITÉ DO NÓIA, NO ESTADO DE ALAGOAS

## REQUERIMENTO

AO SENHOR,

PRESIDENTE DO INSTITUTO DO MEIO AMBIENTE DO ESTADO DE ALAGOAS

O Requerente supracitado vem mui respeitosamente à presença de V.S., requerer (o/a):

## Autorização

Conforme elementos constantes das informações cadastradas e documentos anexos, DECLARO, outrossim, que conheço a legislação ambiental e demais normas pertinentes a solicitação requerida, comprometendo-me a respeitá-la.

NESTES TERMOS,

PEÇO DEFERIMENTO.

Conforme a Lei Estadual nº 6.787, de 22 de dezembro de 2006, com alterações da Lei Estadual nº 7.226 de 29 de dezembro de 2010, Lei nº 7.625, de 26 de maio de 2014 e Lei nº 7.705 de 29 de julho de 2015, o Instituto de Meio Ambiente de Alagoas – IMA terá um prazo máximo de 3 (três) meses a contar do ato de protocolar o requerimento até seu deferimento ou indeferimento, ressalvados os casos em que houver EIA/RIMA ou audiência pública, quando o prazo será de até 12 (doze) meses ou quando ocorrer o envio de uma Intimação quando o prazo será acrescido do que estará descrito no referido documento.

## IDENTIFICAÇÃO DO REQUERENTE

**Nome do Requerente**

GABRIEL DIONIZIO SILVA

**CPF ou CNPJ**

107.789.014-16

**E-mail**

gabrieldionizio1@gmail.com

**Telefone**

(82) 98182-8716

## ENDEREÇO PARA CORRESPONDÊNCIA

**Nome do Responsável**

GABRIEL DIONIZIO SILVA

**Telefone para Contato**

(82) 98182-8716

**Endereço**

PRAÇA ANTONIO PEDRO DE ALBUQUERQUE

**Número**

20

**Complemento**

SETOR DE ENGENHARIA

**Bairro**

CENTRO

**Município/UF**

Coité do Nóia/Alagoas

**CEP**

57325-000

## OBJETO DA SOLICITAÇÃO

**CPF/CNPJ**

12.198.719/0001-68

**Nome**

MUNICIPIO DE COITE DO NOIA

**Endereço**

PC ANTONIO PEDRO DE ALBUQUERQUE

**Número**

20

**Complemento****Bairro**

CENTRO

**Município/UF**

Coité do Nóia / Alagoas

**CEP**

57325-000

**Coordenadas Geográficas (SIRGAS 2000)**

Latitude: -9.624645935027042 / Longitude:

-36.5864432259845

## Informações Básicas para Enquadramento

Atividade: 02.01.03 - Lavra a céu aberto por escavação (se mineral com emprego direto na construção civil e agricultura)

Parâmetro Técnico: produção anual de ROM (m³/ano)38.4

Potencial Degradador: de 2001 a 5000 m³/mês

Porte: até 10 ha

## Características da Solicitação

Licenciamento de jazida para extração para Material de Aterro em Obra da Construção Civil.

## REQUERIMENTO

AO SENHOR,

PRESIDENTE DO INSTITUTO DO MEIO AMBIENTE DO ESTADO DE ALAGOAS

O Requerente supracitado vem mui respeitosamente à presença de V.S., requerer (o/a):

### Autorização Ambiental (Apenas para materiais de emprego direto na construção civil em obras públicas)

Conforme elementos constantes das informações cadastradas e documentos anexos, DECLARO, outrossim, que conheço a legislação ambiental e demais normas pertinentes a solicitação requerida, comprometendo-me a respeitá-la.

NESTES TERMOS,









PEÇO DEFERIMENTO.

TODOS OS DOCUMENTOS DEVERÃO SER ENVIADOS NO FORMATO PDF OU KML.

PARA MAIS INFORMAÇÕES SOBRE COMO CONVERTER OU REDUZIR O TAMANHO DO PDF, CLIQUE AQUI .

DOCUMENTOS PARA ENVIO

## Básicos

-  **Requerimento conforme padrão IMA/AL, devidamente preenchido indicando as informações e contendo assinatura do interessado (responsável legal) OU procurador, se couber;**  
[VISUALIZAR](#)
-  **Documento de Arrecadação de Receita – DAR em razão do procedimento de licenciamento ambiental;**  
[VISUALIZAR](#)
-  **Cópia do comprovante de pagamento do DAR em razão do procedimento de licenciamento ambiental;**  
[VISUALIZAR](#)
-  **Publicação de súmula do pedido de licenciamento (ou autorização) em Jornal de Circulação Regional, conforme modelo IMA;**  
[VISUALIZAR](#)
-  **Publicação de súmula do pedido de licenciamento (ou autorização) no Diário Oficial do Estado, conforme modelo IMA;**  
[VISUALIZAR](#)
-  **Cópia do RG / CPF / Comprovante de residência do responsável legal (em caso de pessoa física);**  
[VISUALIZAR](#)
-  **Cópia do Cadastro Nacional da Pessoa Jurídica (CNPJ) (em caso de pessoa jurídica);**  
[VISUALIZAR](#)
-  **Cópia da Ata da eleição de última diretoria quando se tratar de Sociedade; OU do Contrato Social registrado quando se tratar de Sociedade de Quotas de responsabilidade Limitada; OU Requerimento de Empresário Individual (em caso de pessoa jurídica);**  
[VISUALIZAR](#)

BOLETO DO  
REQUERIMENTO



[VISUALIZAR](#)

VENCE EM  
04/11/2024

REQUERIMENTO

AUT - Autorização Ambiental (Apenas ID: 54123 para materiais de emprego direto na construção civil em obras públicas)

TIP **AGUARDANDO ANÁLISE**

02.01.03 - Lavra a céu aberto por escavação (se mineral com emprego direto na construção civil e agricultura)


Assunto:  
Licenciamento de jazida para extração para Material de Aterro em Obra da Construção Civil.

Potencial Degrador:  
de 2001 a 5000 m³/mês

Porte: até 10 ha

Estudo Exigido:  
Relatório de Controle Ambiental - Resolução CONAMA 23/1994 (RCA)

SOLICITANTE  
MUNICÍPIO

 DE COITE DO NOIA  
CPF:

ENDEREÇO  
RESIDENCIAL  
PC ANTONIO  
PEDRO DE ALBUQUERQUE, 20 - CENTRO, - 57325000



 VISUALIZAR



Documento que comprove a propriedade ou posse do imóvel: Cópia da Transcrição ou Matrícula do Cartório de Registro de Imóveis ou Contrato de Locação ou Documento de Compra e Venda;

 VISUALIZAR

PEDRO DE  
ALBUQUERQUE, 20 -  
- CENTRO, -  
57325000

#### Específicos



Cópia da Licença Municipal, quanto ao uso e ocupação do solo, conforme PORTARIA DNPM 155/2016;

 VISUALIZAR



Cópia de Documento da CASAL e/ou SAAE declarando autorizar ou prestar os serviços de abastecimento de água, se couber;

 VISUALIZAR



Cópia de Documento da CASAL e/ou SAAE declarando autorizar ou prestar os serviços de esgotamento sanitário (rede coletora e sistema de tratamento), se couber;

 VISUALIZAR



Cópia do protocolo do Instituto do Patrimônio Histórico e Artístico Nacional (IPHAN) comprovando a entrega da Ficha de Caracterização da Atividade;

 VISUALIZAR



Cópia da Outorga do Direito de Uso de Recursos Hídricos ou Isenção de Captação (nos casos estabelecidos na legislação) , expedida pela Secretaria de Estado do Meio Ambiente e Recursos Hídricos - SEMARH, nos casos de abastecimento por meio de poço subterrâneo ou captação superficial;

 VISUALIZAR



Cópia da Outorga de Lançamento de Efluentes Tratados, expedida pela Secretaria de Estado do Meio Ambiente e Recursos Hídricos - SEMARH, em caso de lançamento de efluente tratado em Corpo Hídrico;

 VISUALIZAR



Cópia do Alvará de pesquisa publicado no Diário Oficial da União ou Publicação em Diário Oficial do Estado de Exigência do DNPM (no caso de pedido de autorização para guia de utilização);

 VISUALIZAR

 VISUALIZAR



**Cópia da Anuência/Declaração do proprietário e/ou superficiário do imóvel, conjuntamente com documentos comprobatórios que vinculem a posse do imóvel ao respectivo proprietário e/ou superficiário (CPF, RG, CNPJ, documento do imóvel), no caso de atividades em área de terceiros (propriedade urbana e/ou rural). Ex: drenagem de águas pluviais em terreno de terceiros, mineração, etc...;**

 VISUALIZAR



**Cópia do Protocolo do pedido e/ou Cópia da Autorização de Supressão Vegetal - ASV, caso seja identificada a necessidade de realizar supressão de vegetação nativa. \*\*\*OBSERVAÇÃO: A Licença de Instalação - LI só será emitida concomitantemente com a ASV, se couber;**

 VISUALIZAR



**Cópia de Contrato vigente entre o interessado e o órgão contratante da administração pública, juntamente com o Extrato do Contrato publicado em Diário Oficial, que comprove a hipótese de obra pública;**

 VISUALIZAR

Técnicos






TODOS OS DOCUMENTOS DEVERÃO SER ENVIADOS NO FORMATO PDF OU KML.



PARA MAIS INFORMAÇÕES SOBRE COMO CONVERTER OU REDUZIR O TAMANHO DO PDF, CLIQUE AQUI .

DOCUMENTOS PARA ENVIO



Básicos

- 



Requerimento conforme padrão IMA/AL, devidamente preenchido indicando as informações e contendo assinatura do interessado (responsável legal) OU procurador, se couber;

 VISUALIZAR
- 



Documento de Arrecadação de Receita – DAR em razão do procedimento de licenciamento ambiental;

 VISUALIZAR
- 



Cópia do comprovante de pagamento do DAR em razão do procedimento de licenciamento ambiental;

 VISUALIZAR
- 



Publicação de súmula do pedido de licenciamento (ou autorização) em Jornal de Circulação Regional, conforme modelo IMA;

 VISUALIZAR
- 



Publicação de súmula do pedido de licenciamento (ou autorização) no Diário Oficial do Estado, conforme modelo IMA;

 VISUALIZAR
- 


Cópia do RG / CPF / Comprovante de residência do responsável legal (em caso de pessoa física);

 VISUALIZAR
- 

Cópia do Cadastro Nacional da Pessoa Jurídica (CNPJ) (em caso de pessoa jurídica);

 VISUALIZAR
- 

Cópia da Ata da eleição de última diretoria quando se tratar de Sociedade; OU do Contrato Social registrado quando se tratar de Sociedade de Quotas de responsabilidade Limitada; OU Requerimento de Empresário Individual (em caso de pessoa jurídica);

 VISUALIZAR

BOLETO DO  
REQUERIMENTO



VISUALIZAR

VENCE EM  
04/11/2024

REQUERIMENTO

ID: 54125

AUT - Autorização

AGUARDANDO  
ANÁLISE

TIPOLOGIA


12.09.00 -  
Pavimentação de  
Ruas e Rodovias

Assunto:  
PAVIMENTAÇÃO  
ASFÁLTICA DO  
TRECHO QUE  
COMPREENDE A  
ESTRADA QUE DÁ  
ACESSO AO  
POVOADO  
MUMBUCA ,  
LOCALIZADO NO  
MUNICÍPIO DE  
COITÉ DO NÓIA, NO  
ESTADO DE  
ALAGOAS

Potencial Degradador:  
até 10 km

Porte: Único

SOLICITANTE  
MUNICIPIO

 DE COITE  
DO NOIA

CPF:

ENDEREÇO  
RESIDENCIAL  
PC ANTONIO  
PEDRO DE  
ALBUQUERQUE, 20 -  
- CENTRO, -  
57325000

ENDEREÇO DO LOCAL

 VISUALIZAR

- CENTRO, -  
57325000



Documento que comprove a propriedade ou posse do imóvel: Cópia da Transcrição ou Matrícula do Cartório de Registro de Imóveis ou Contrato de Locação ou Documento de Compra e Venda;

 VISUALIZAR



Cópia da Licença Ambiental a vencer ou referente a fase anterior (AUT, LP, LI, LO);

 VISUALIZAR

#### Específicos



Cópia da Certidão de uso e ocupação do solo emitido pelo poder municipal local ou Alvará de Localização ou Funcionamento (válidos), declarando que o local e o tipo de empreendimento ou atividade estão em conformidade com a legislação aplicável ao uso e ocupação do solo, nos termos da Resolução CONAMA nº. 237/97, art. 10, §1º;

 VISUALIZAR



Cópia da Anuência/Declaração do proprietário e/ou superficiário do imóvel, conjuntamente com documentos comprobatórios que vinculem a posse do imóvel ao respectivo proprietário e/ou superficiário (CPF, RG, CNPJ, documento do imóvel), no caso de atividades em área de terceiros (propriedade urbana e/ou rural). Ex: drenagem de águas pluviais em terreno de terceiros, mineração, etc...;

 VISUALIZAR

#### Técnicos



Nº 2021.05101187895.EXP.LON

VALIDADE: 05/10/2023



O **Instituto do Meio Ambiente do Estado do Alagoas - IMA/AL** expede a presente Licença de Operação Nº 2021.05101187895.EXP.LON, que renova a LO Nº 2019.0411985040.EXP.LON, com base na Resolução Normativa Nº 10/2018, do Conselho Estadual de Proteção Ambiental - CEPRAM e na Lei 6.787/06, Art. 6, e suas alterações, por meio da qual autoriza **TRIUNFO PEDRAS LTDA**, inscrita no CNPJ Nº 06.209.606/0001-18, localizada na Sítio Vila Aparecida, Nº 001, Zona Rural, Fazenda Genipapo, Arapiraca/AL, referente a operação/funcionamento da atividade citada na lei como Enquadramento de Empreendimentos de Extração e Pesquisa de Areia de Rio, Solo, Argila e Barro, do empreendimento **EXTRAÇÃO DE GRANITO**, localizado em Município de, Arapiraca/AL.

Esta **Licença de Operação** é válida até **05 de Outubro de 2023**, e está condicionada ao cumprimento das condicionantes que constam na(s) seguinte(s) páginas desta licença e nos demais anexos do Processo IMA Nº 2021.25062032334.RLO.IMA (Parecer Técnico IMA/GELIC 1047/2021) (Poligonal ANM 844.004/2002).

Esta Licença deverá estar disponível, por ocasião da realização de fiscalizações, bem como, não exime o interessado de obter outras autorizações/licenças exigidas em leis e atos normativos, expedidas por outros órgãos.

Maceió (AL), 05 de Outubro de 2021

**Gustavo Ressurreição Lopes**

Diretor Presidente



Requer Validação

## Licença de Operação N° 2021.05101187895.EXP.LON com as seguintes condicionantes:

---

1. Qualquer modificação na concepção do empreendimento deverá ser comunicada ao IMA para manifesto e aprovação;
2. Respeitar as áreas de preservação previstas em lei;
3. O IMA, mediante decisão motivada, poderá modificar as condicionantes e as medidas de controle e adequação, suspender ou cancelar esta licença, quando ocorrer: i) Violação ou inadequação de quaisquer condicionantes ou normas legais; ii) Omissão ou falsa descrição de informações relevantes que subsidiaram a expedição da licença, e; iii) Superveniência de graves riscos ambientais e de saúde;
4. O IMA e os demais órgãos ambientais deverão ser comunicados, em caso de ocorrência de qualquer acidente que venha a causar dano ambiental, por meio do Sistema Nacional de Emergências Ambientais (SIEMA), de acordo com a Instrução Normativa IBAMA nº 15/2014; - Imediatamente;
5. Esta licença não substitui alvarás, autorizações, licenças, outorgas e outros atos autorizativos exigidos por legislação específica, tampouco exime o empreendedor do cumprimento de outras normas em vigor;
6. Está licença está condicionada somente ao seu objeto alvo, não permitindo a extração fora da poligonal ANM nº 844.004/2002 ou quaisquer outras atividades passíveis de licenciamento a serem executadas sem autorização deste órgão, devendo o interessado para tal, ingressar com processo específico, pertinente a atividade desejada;
7. Fica terminantemente proibida a supressão de vegetação nativa sem a competente Autorização de Supressão de Vegetação – ASV, a qual precede do pedido e posterior avaliação do IMA/AL em processo específico com esta finalidade;
8. Comunicar ao IMA, quando do início, interrupção (se houver) e finalização da atividade;
9. Comprovar a inserção de placas que contenham o número da Autorização Ambiental do IMA, conforme modelo disposto no site do IMA/AL; - 30 (trinta) dias após obtenção da Licença Ambiental;
10. Comprovar inserção de placas de sinalização e advertência em pontos estratégicos e vias de acesso; - Até 30 (trinta) dias após obtenção da Licença Ambiental.
11. Implantar dispositivos para evitar erosão e carreamento de material pelas águas pluviais (comprovar a execução com relatório fotográfico e descritivo); - 30 (trinta) dias após o recebimento da licença.
12. Realizar manutenção periódica de motores e equipamentos fora da área de extração, com COMPROVAÇÃO;
13. Realizar a atividade de modo que os taludes sejam reconformados topograficamente, à medida que a lavra avance, a fim de manter a estabilidade dos taludes e evitar a formação de processos erosivos;
14. Dispor de locais adequados (baías e/ou containers) para armazenamento de resíduos sólidos, líquidos e rejeitos gerados pela atividade, segregados em



**Gustavo Ressurreição Lopes**

Diretor Presidente

- baías conforme a sua classificação (resíduos recicláveis, não recicláveis, orgânicos, perigosos, etc), de acordo com as normas ambientais vigentes;
15. Apresentar RADA – Relatório de Avaliação de Desempenho Ambiental; - Anualmente.
  16. Apresentar os Certificados de Destinação Final – CDF dos Resíduos Sólidos e Líquidos (Classe I e II) gerados pela atividade/empreendimento, em local ambientalmente adequado, ou seja, licenciado pelo órgão ambiental competente; - Junto ao RADA;
  17. Manter atualizado e apresentar ao IMA/AL: ● Certificado de Registro junto ao exército; ● Autorização de execução do serviço de detonação; ● Responsabilidade Técnica pela lavra e segurança na mina; ● Alvará do blaster; ● Outorga do poço artesiano, e; ● Licença para extração da área pela ANM. - Anualmente junto ao RADA.
  18. Para o pedido de renovação da LO, apresentar ao IMA relatório descritivo e fotográfico elucidando a execução de TODAS condicionantes e medidas propostas no PCA e PRAD e condicionantes desta LO;
  19. Para o pedido de renovação da LO, apresentar ao IMA cronograma de detonações e estudo dos níveis de ruído.
  20. Apresentar uma atualização do cumprimento do PRAD proposto anteriormente; - Em até 60 (sessenta) dias após obtenção da Licença Ambiental;



**Gustavo Ressurreição Lopes**

Diretor Presidente